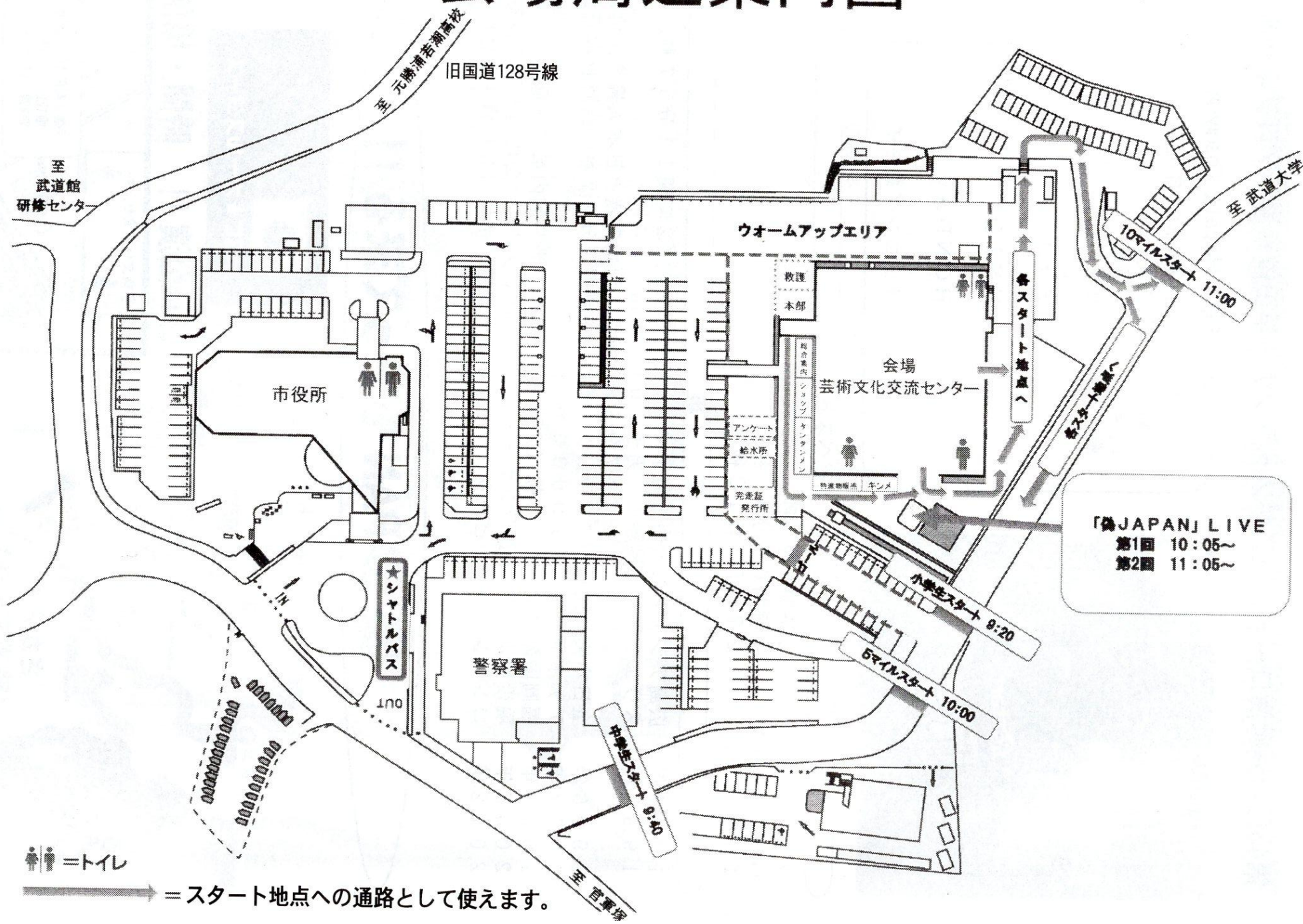

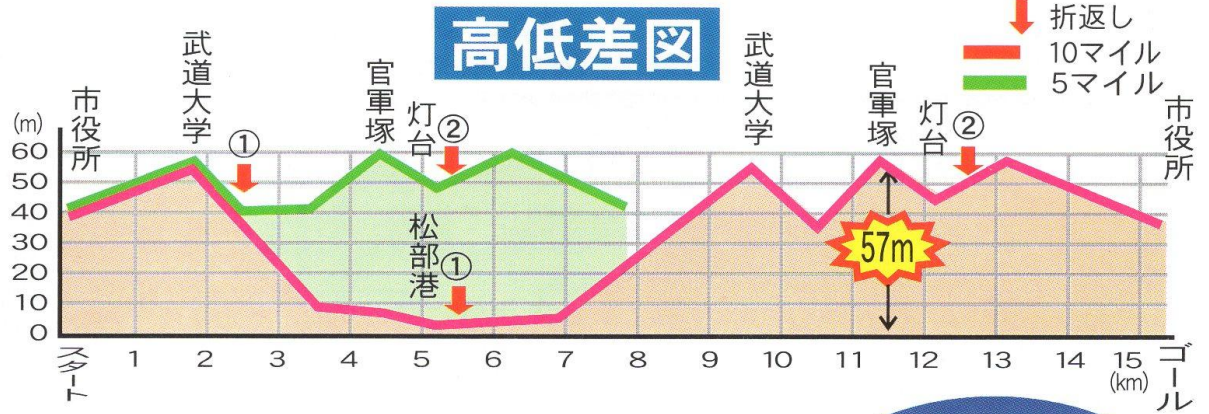


会場周辺案内図



勝浦カップー チーバくんも 応援!!



大会コース図

10マイル 約16km
5マイル 約8km

給水所・チョコレート
トイレ

給水所(復路のみ) 給

旧勝浦有料道路

5マイル第1折返し 小学生2km折返し

中学生3km折返し

スタート・ゴール/受付

芸術文化交流センター

勝浦市役所

中央海水浴場

勝浦漁港

給 官軍塚
ト

5マイル第2折返し

10マイル第2折返し

八幡岬公園

勝浦灯台

給 松部港
ト

10マイル第1折返し

絶景が見える!
ベストビュー
ポイントです。



勝浦カップー

会場 芸術文化交流センター

