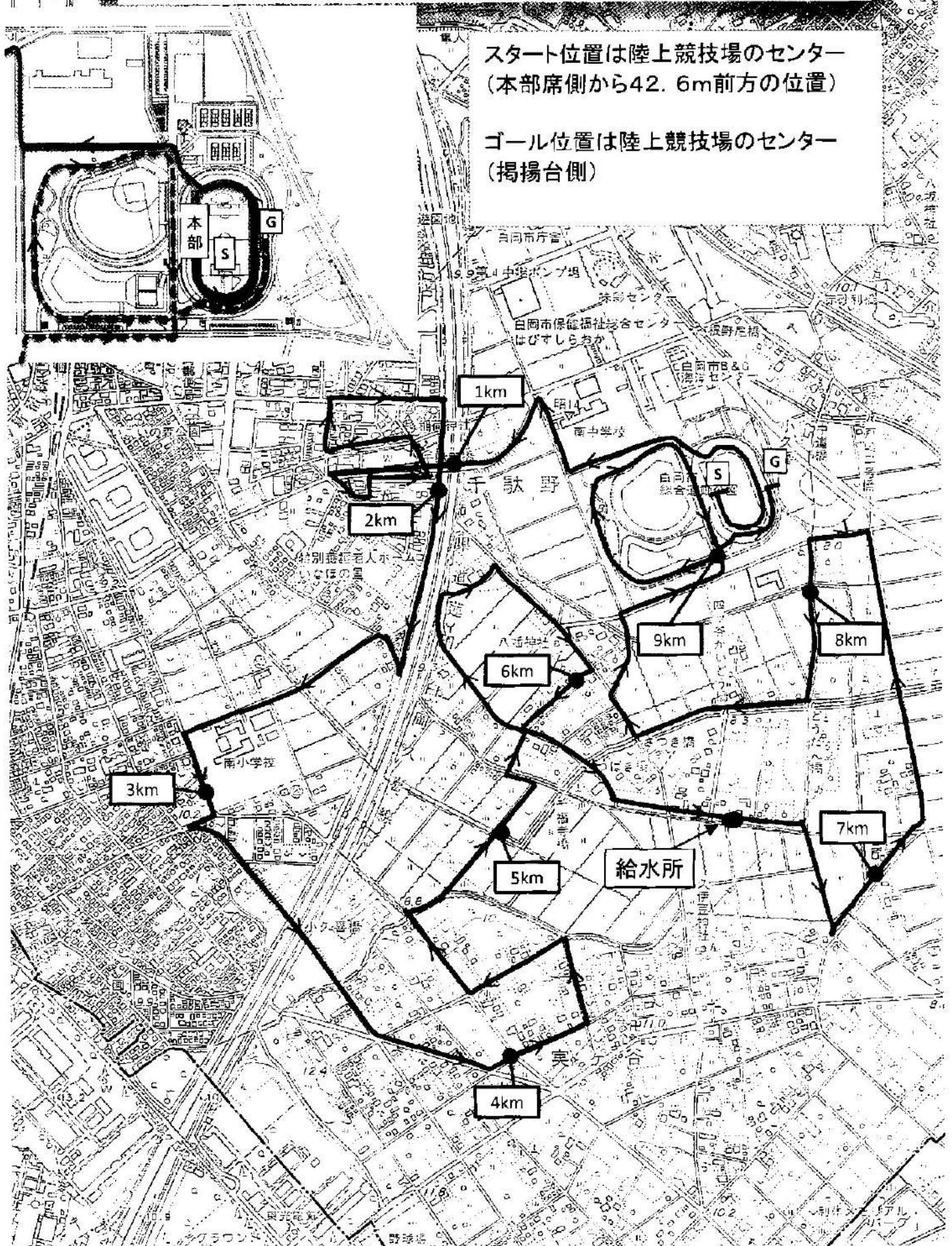


# コース案内図 10kmコース

スタート位置は陸上競技場のセンター  
(本部席側から42.6m前方の位置)

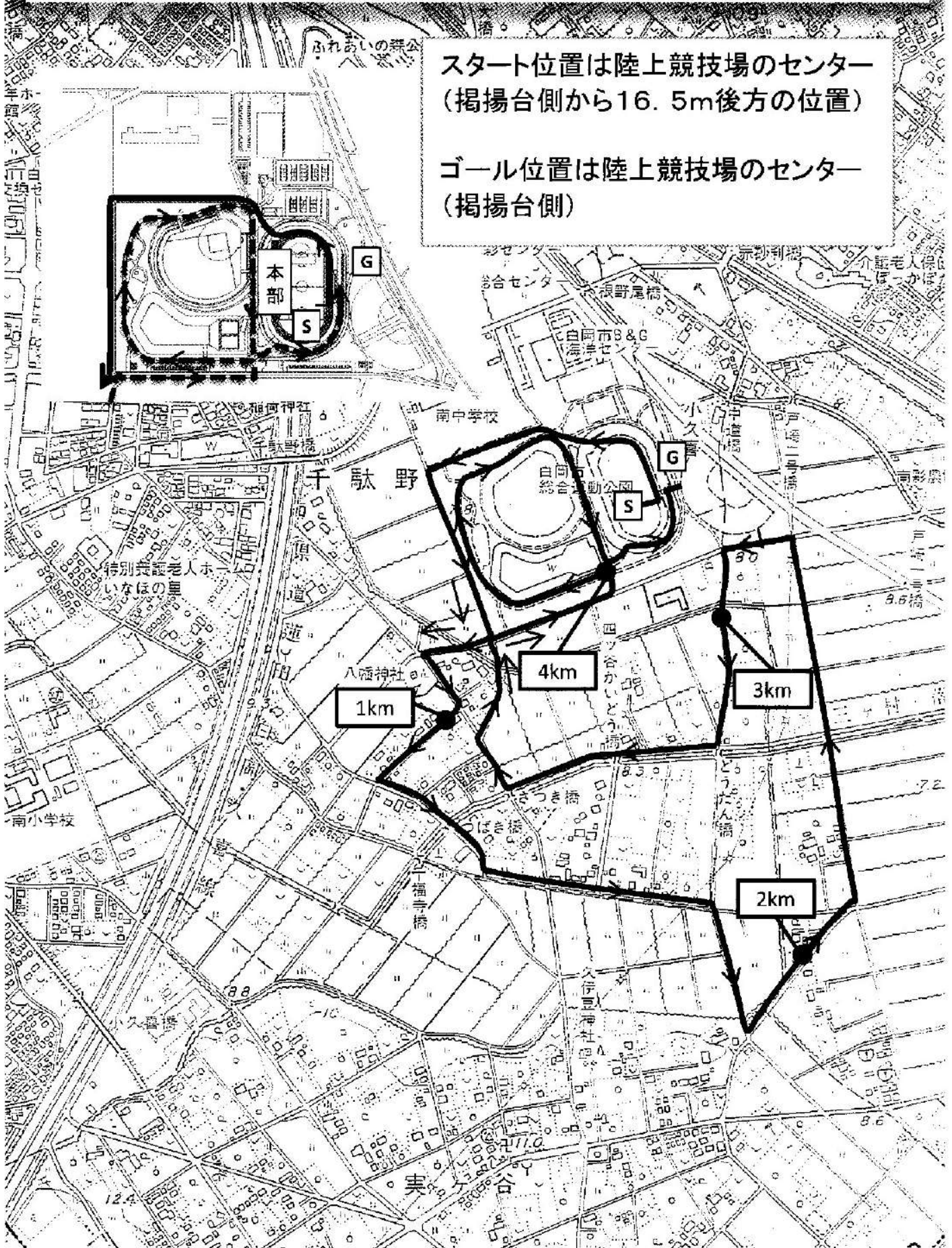
ゴール位置は陸上競技場のセンター  
(掲揚台側)



# コース案内図 5kmコース

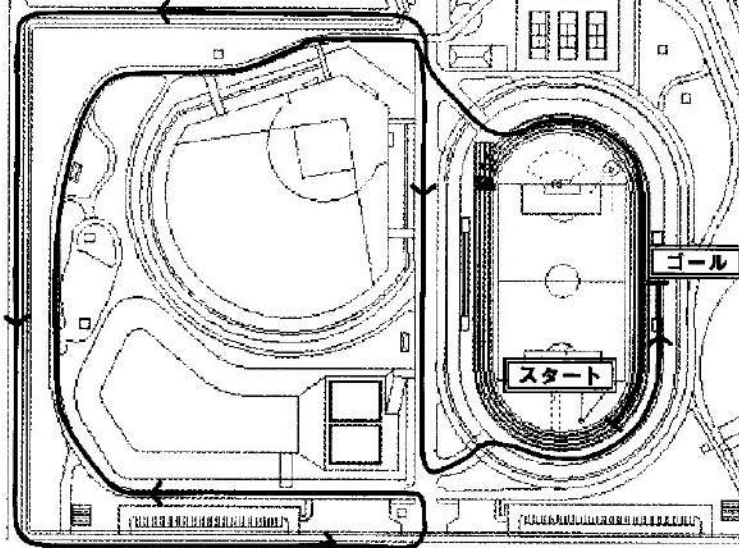
スタート位置は陸上競技場のセンター  
(掲揚台側から16.5m後方の位置)

ゴール位置は陸上競技場のセンター  
(掲揚台側)



コース案内図  
2km  
(小学3～6年生)

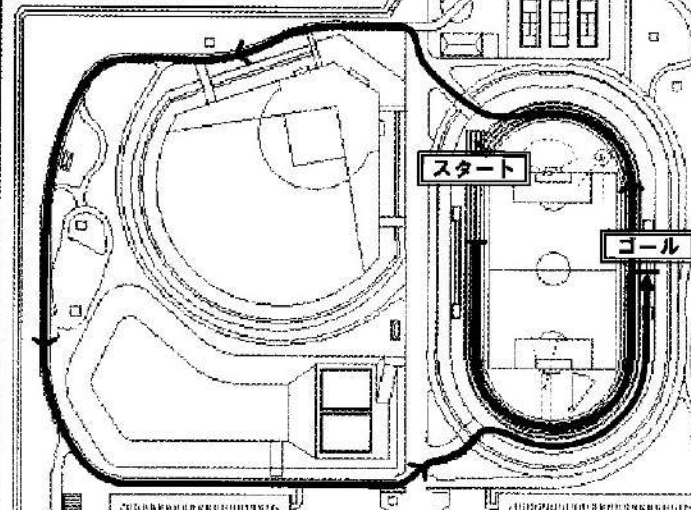
ゴール位置は、陸上競技場のセンター  
(掲揚台側)



スタート位置は、陸上競技場のセンター（本部側）より121.6m前方

コース案内図  
1.2km  
(小学1～2年生)  
(親子ふれあいの部)

ゴール位置は、陸上競技場のセンター  
(掲揚台側)



スタート位置は、陸上競技場のセンター（本部側）より26m後方

# 会場案内図

南中学校

参加者練習場

調整池

トイレ

マラソンコース(ジョギングコース)

- ・総合案内
- ・ナンバーカード再発行
- ・飲食ブース等

駐輪場

男子更衣室

お鞋子  
演奏場所

10km  
招集・スタート位置

本部・救護

1.2km・2km・親子  
招集場所

女子  
トイレ

選手  
エリブス  
エリア

記録証発行所

2kmスタート位置

1.2km  
スタート位置

結果貼付場所

5km  
招集・スタート位置

ゴール  
計測室

仮設トイレの付

参加者駐車場

参加者練習場

トイレ

県道

