

ロードレース コースマップ

草加産業道路

コースマップ

■ 松並木の部 : 10km



東京外環自動車道 (国道298号線)



市民
体育館
■
文化
会館
■

まつばら
綾瀬川公園

南側
公共
用地

出世弁財天

神明
排水
機場

甚左衛門堰

草加八潮
消防局



県道足立・越谷線

草加宿の部、親子の部 (1.2Km)、
車いすの部 (500m) コース

おせん
茶屋公園

郵便局

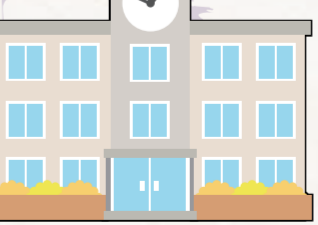
八幡
神社

草加
停
車
場
線

旧日光
街道

スタート

ゴール



望楼

草加
流
山
線

日本の道
百選頭
彰碑



獨協
大
学
前
停
車
場
線

名勝地
ポイント



綾瀬川

ハープ橋

谷古
宇
橋

百代橋

矢立橋

草加
六
丁
目
橋

← 往路 - - - 復路

獨協大学前 < 草加松原 >

東武スカイツリーライン



草 加

おせん
茶屋公園

スタート

草加住吉郵便局

藤城家

八幡神社

清水本陣跡石碑

道路元標

旧日光街道



セブン
イレブン

スタート


草加宿の部
親子の部

ゴール ゴール



草加小学校

東福寺



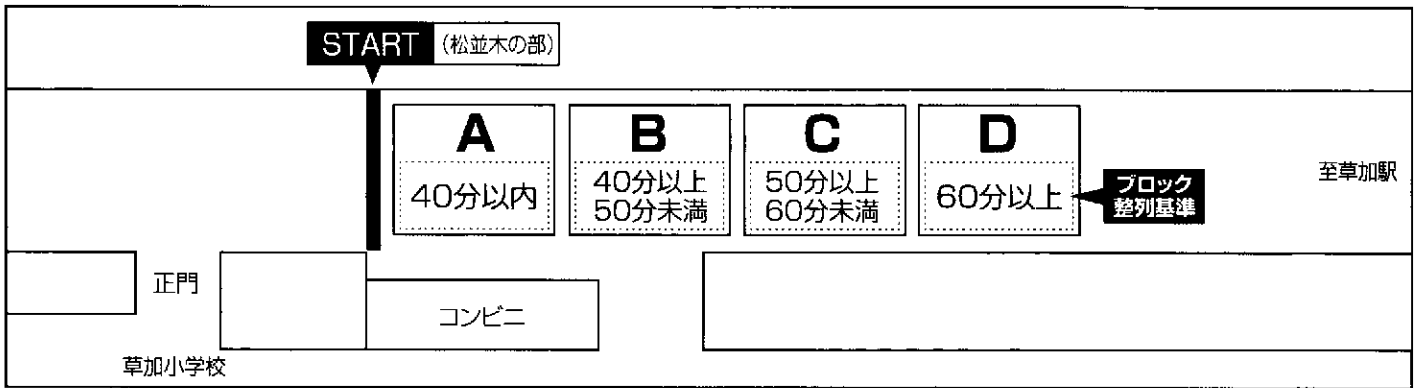
コースマップ

- 草加宿の部 : 1.2km
- 親子の部 : 1.2km
- 車いすの部 : 500m

北詰

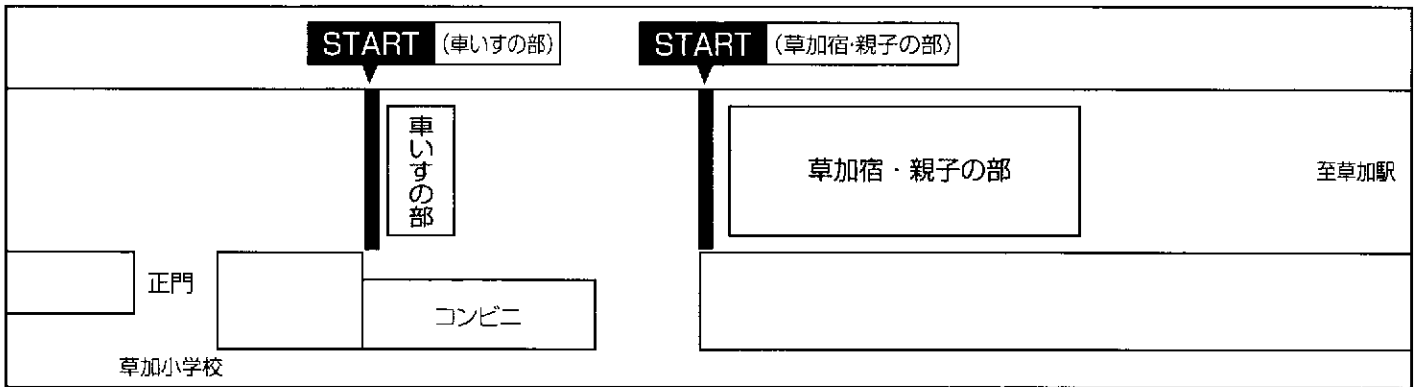
南詰

スタート位置



●松並木の部

- ・10kmはネットタイム計測(スタートライン通過時)を行います。
- ・申告タイム順で、A~Dブロックに分かれておりますので、ご自分の記録のブロックに整列をお願い致します。



●草加宿の部

- ・小学5・6年生(緑色ナンバーカード)と小学3・4年生(白色ナンバーカード)でスタート時間が異なりますのでご注意ください。

●親子の部

- ・小学1・2年生(紫色ナンバーカード)と未就学児(黄色ナンバーカード)でスタート時間が異なりますのでご注意ください。

※車いすの部・草加宿の部・親子の部については、ブロック分けは行いません。

※スタート15分前から整列を開始します。

※スタート時間に間に合わなかった場合は、交通規制の関係上、出走できませんので予めご了承ください。

メイン会場図(草加小学校)

